

**Legenda**

**Vegetação PEI e Entorno**

- Campos Altimontanos
- Campos Antrópicos
- Floresta Ombrófila Aberta Montana
- Floresta Ombrófila Aberta Submontana
- Floresta Ombrófila Densa Alto-Montana
- Floresta Ombrófila Densa Montana
- Floresta Ombrófila Densa Submontana
- Vegetação Secundária da Floresta Ombrófila Densa Montana
- Vegetação Secundária da Floresta Ombrófila Densa Submontana
- Vegetação Secundária em Estágio Pioneiro de Regeneração
- Contato Floresta Ombrófila Densa/Floresta Ombrófila Mista
- Floresta Ombrófila Densa de Terras Baixas
- Formação Arbórea/Arbustiva-Herbácea de Várzea
- Vegetação Secundária da Floresta Ombrófila Densa de Terras Baixas
- Vegetação Secundária da Floresta Ombrófila Mista Montana
- Vegetação Secundária da Formação Arbórea/Arbustiva-Herbácea de Várzea
- Vegetação Secundária do Contato Floresta Ombrófila Densa/Floresta Ombrófila Mista

**Unidades Conservação (Categoria)**

- Estação Ecológica
- Parque Estadual
- Área de Proteção Ambiental
- Estado de São Paulo

**Núcleos PEI**


- Barra Grande
- São Pedro
- Funil
- Base Saibadela
- Base Quilombo


Projeto: **Plano de Manejo Parque Estadual Intervales**


Título: **Vegetação**

Projeção: UTM  
Datum: SAD/69  
Fuso: 22

2 1 0 2 4 km  
1:220.000

 **Fundação Florestal**

 **SECRETARIA DO MEIO AMBIENTE**

 **FFLCH/USP**

**GOVERNO DO ESTADO DE SÃO PAULO**

Termo de Cooperação Técnico-Científica FF - SMA/FFLCH - USP  
Equipe Plano de Manejo - PEI

Fonte: Bases Cartográficas Digitais IBGE e Instituto Florestal  
Elaboração: Equipe Vegetação  
Cartografia: Giorgia Limnios/Pedro Paulo Barbieri  
2008